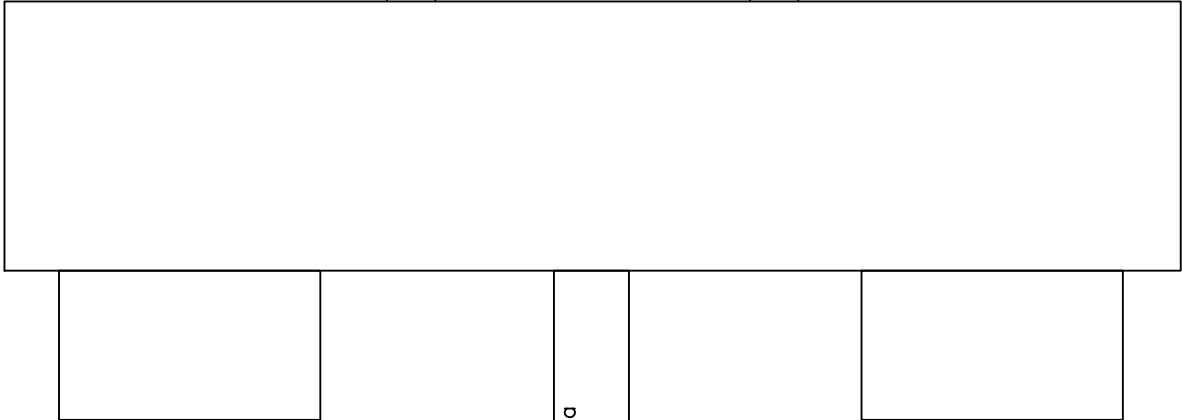
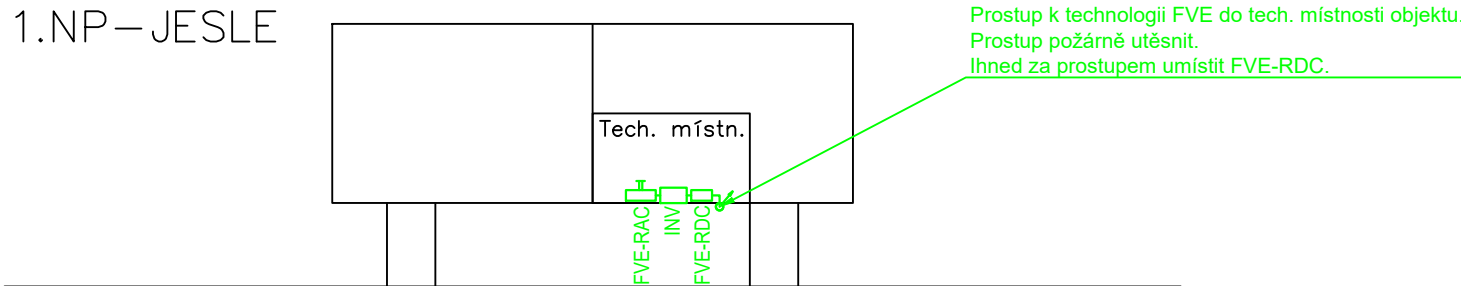
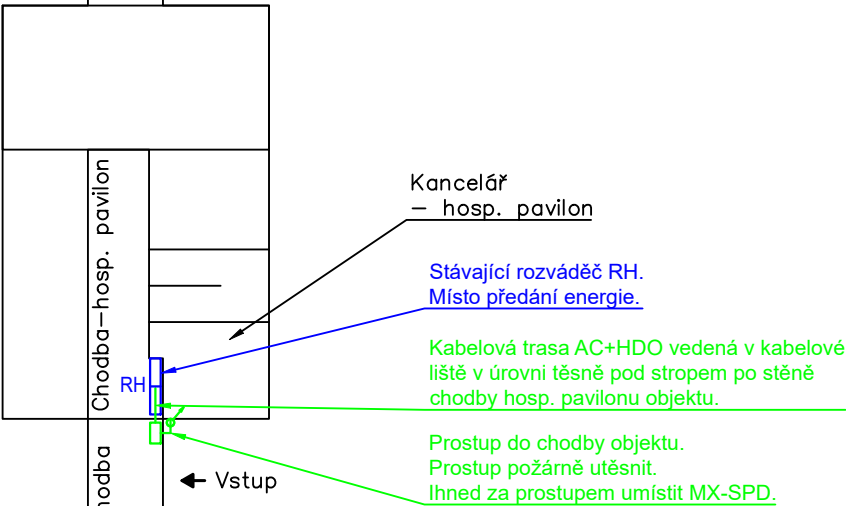


FVE 19,8 kWp – MŠ Holice – Holubova – Kabelové trasy – půdorys 1.NP

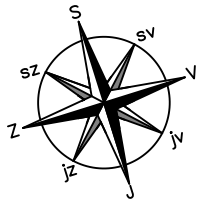

1.NP – JESLE



1.NP – HOSP. PAVILON



1.NP – ŠKOLKA



Kartografický sever

Legenda:

- Obrys nemovitosti
- Kabelová trasa


Specifikace:

Počet panelů: 44 ks
Typ panelů: Panel o výkonu 450 Wp
Orientace panelů: Azimut 191°
Hmotnost: 24 kg
Hmotnost panelů: 1056 kg

Typ konstrukce: Zdvih na 10°
Hmotnost: 45 kg/panel
Cel. hmotnost kon.: 1980 kg

Počet optimizérů: 44 ks
Typ optimizérů: Optimizér 1:1; Pw=>450W

Počet měničů: 1 ks
Typ měničů: Měnič o výkonu 20kVA, min. 2xMPPT, prac. napětí 160 – 950V I_{jm} < 34A

SPECIFIKACE STAVBY			AUTORIZAČNÍ RAZÍTKO		
Místo stavby:		Budova investora Holubova 39, 534 01 Holice			
GPS:		50.0709914N, 15.9897128E			
Nadmořská výška:		248 m.n.m.			
Sněhová oblast:		I.			
Větrná oblast:		II.			
Par. č.:		348/1			
Katastrální území:		Holice v Čechách [641146]			
Kontroloval:	Ing. David Škaroupka		Paré	<div>ILIOS s.r.o. Podnikatelská 6 612 00 Brno</div> <div> ILIOS</div>	
Schválil:	Patrick Netík				
Vypracoval:	Patrick Netík				
Obec:	Holice [574988]				
Kraj:	Pardubický				
Investor:	Mateřská škola Holice, IČO: 48159743 Holubova 39, 534 01 Holice			IČ: 06490131	
AKCE:		FVE 19,8 kWp – MŠ Holice – Holubova		Formát	A3
Název:		Kabelové trasy – půdorys 1.NP		Datum	03/2023
				Stupeň	DVZ
				Č.zakázky	22078216
				Měřítka	Č. výkresu
				1: 250	C04b